
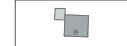









- Legende**
-  Näherer Untersuchungsbereich
 -  Haupt- und Nebengebäude
 -  Gewässer
 -  Bahnlinie
 -  Öffentliche Verkehrsflächen

- Nachrichtliche Übernahmen (FNP bzw. FIN web)**
-  Bahnflächen (Übertrag aus FNP)
 -  Baudenkmal (Übertrag aus FNP)
 -  Biotop (Übertrag aus FIN web)
 -  Sonstige Schutzgebiete FFH (Übertrag aus FIN web)

HINWEIS: Der Ortsteil Mühltal befindet sich laut FNP im Außenbereich.

DORFERNEUERUNG S O Y E N M ü h l t h a l

<small>Behördliche Aufsicht:</small> ALE - Oberbayern	<small>Unterlage:</small> Blatt: Plan 1
<small>Vorbereitungsplanung zur Dorferneuerung Soyen mit Ortsteil Mühltal</small>	<small>Reg-Nr.</small>
	<small>gepr. Datum Zichen:</small>
<small>M 1 : 1.000</small>	
<small>Bestand und Analyse</small>	<small>Änderungsvermerke:</small>
PLANUNGSRECHT	
<small>Datum:</small> Mai 2016	<small>Planung:</small> Planung KURZ GbR Kirchenstraße 54c 81675 München Tel 089 48 950 315 Fax 48 950 314 eMail: mailbox@planung-kurz.de
<small>Proj.Nr.:</small> DE 078	<small>Plan-Nr.:</small> <small>Ans.fahr.:</small>