
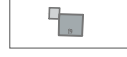












- Legende**
-  Näherer Untersuchungsbereich
 -  Haupt- und Nebengebäude
 -  Gewässer
 -  Bahnlinie
- Flächenhafte und lineare Elemente**
-  Verkehrsflächen (unbefestigt)
 -  Waldflächen
 -  Zusammenhängende, flächige Grün- bzw. Gehölzstrukturen
 -  Zusammenhängende Frei- und Grünflächen
 -  Biotopflächen (aus FIN web)
 -  FFH-Schutzgebiet (aus FIN web)
 -  Großflächig versiegelte Bereiche
- HINWEIS:** Der Bereich um den Nasenbach ist ausgewiesenes Überschwemmungsgebiet (Übertrag aus Regionalplan)
- Punktuelle Elemente**
-  Bedeutender Einzelbaum, kulissenbildend, Lage angenähert

DORFERNEUERUNG
S O Y E N
M ü h l t h a l

Behördliche Aufsicht: ALE - Oberbayern	Unterlage: Blatt: Plan 5		
Vorbereitungsplanung zur Dorferneuerung Soyen mit Ortsteil Mühlthal	Reg-Nr.:		
	gepr.:	Datum:	Zichen:
	Maßstab: M 1 : 1.000		

Bestand und Analyse GRÜNORDNUNG	Änderungsvermerke:

Datum: Mai 2016
 Proj.Nr.: DE 078
 Plan.Nr.:
 Ausg.Nr.:
 Planung KURZ GbR
 Kirchenstraße 54c 81675 München
 Tel 089 48 950 315 Fax 48 950 314
 eMail: mailbox@planung-kurz.de